



**КОМИТЕТ ИМУЩЕСТВЕННЫХ ОТНОШЕНИЙ
АДМИНИСТРАЦИИ ПЕРМСКОГО МУНИЦИПАЛЬНОГО РАЙОНА**

РЕШЕНИЕ

о размещении объектов № 177

Пермский край
Пермский район

23.03.2021

Комитет имущественных отношений администрации Пермского муниципального района разрешает Акционерному обществу «Газпром газораспределение Пермь» (ИНН 5902183841, ОГРН 1025900512670, почтовый адрес: 614000, г. Пермь, ул. Петропавловская, 43)

размещение объекта: «газопровод давлением до 0,6 Мпа, для размещения которого не требуется разрешение на строительство»

на землях государственная собственность на которые не разграничена

на срок 1 год с 23.03.2021г. по 22.03.2022г.

Местоположение: Пермский край, Пермский район, Лобановское с/п, с. Лобаново, ул. Центральная, к ЗУ с кад. №59:32:0890001:8994.

Приложение: схема предполагаемых к использованию земель или земельных участков.

Председатель комитета
имущественных отношений администрации
Пермского муниципального района

(подпись, печать)

Г.В. Мюресов



Схема предполагаемых к использованию земель или части земельного участка

Объект: Газопровод давлением до 0,6 Мпа, для размещения которого не требуется разрешения на строительство
 Местоположение: расположенных по адресу: Пермский край, Пермский район, Лобановское с/п. с. Лобаново,
 ул. Центральная, к ЗУ с кад. № 59:32:0890001:8994

Площадь земель или части земельного участка, кв.м.: 706

Категория земель: земли населенных пунктов

Вид разрешенного использования: -









Описание границ смежных землепользователей:

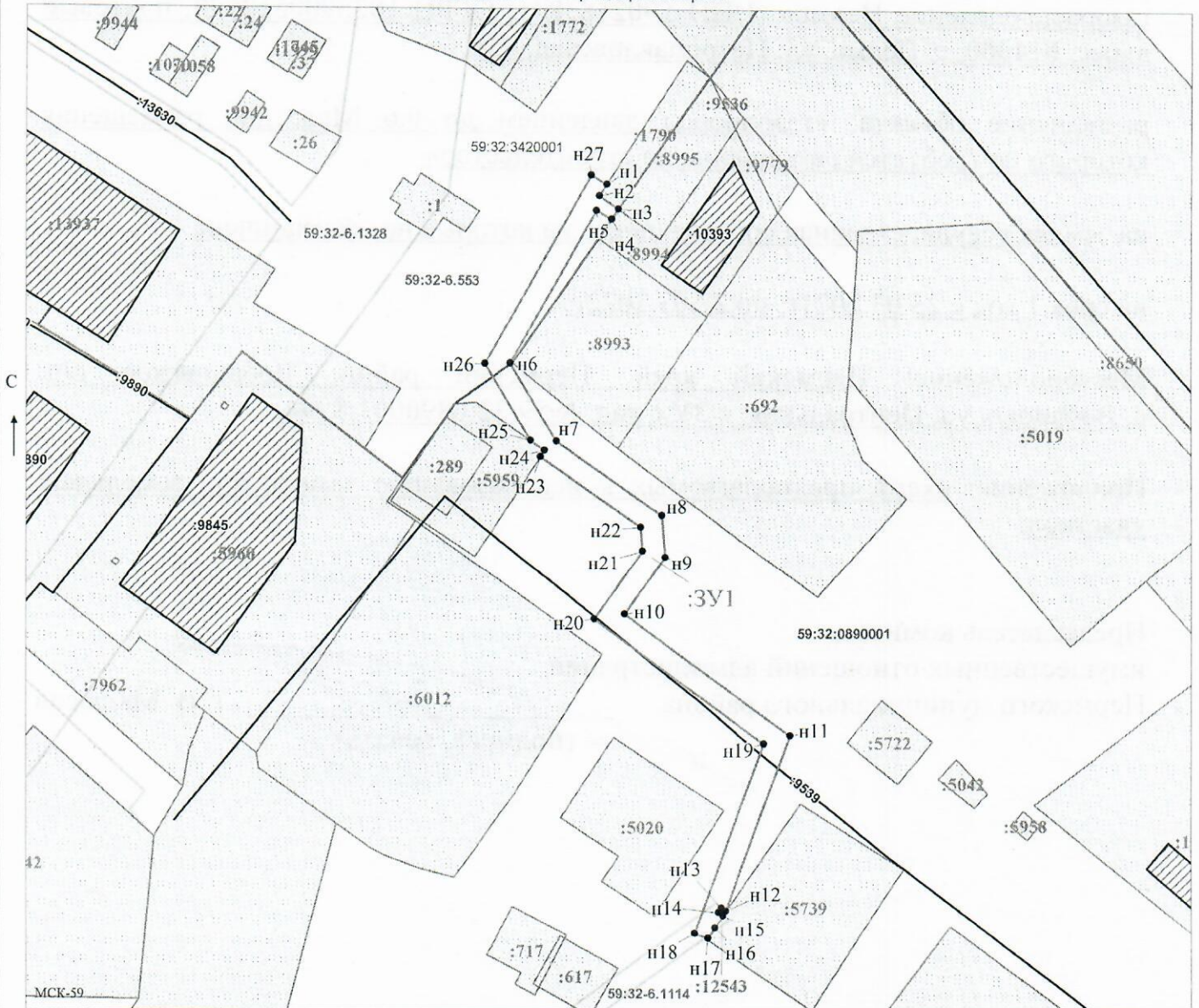
- От точки н1 до точки н3 - земельный участок с кадастровым номером 59:32:3420001:1790
- От точки н3 до точки н4 - земельный участок с кадастровым номером 59:32:0890001:8994
- От точки н4 до точки н12 - земли общего пользования
- От точки н12 до точки н15 - земельный участок с кадастровым номером 59:32:0000000:12543
- От точки н15 до точки н16 - земли общего пользования
- От точки н16 до точки н17 - земельный участок с кадастровым номером 59:32:0890001:5739
- От точки н17 до точки н23 - земли общего пользования
- От точки н23 до точки н25 - земельный участок с кадастровым номером 59:32:0890001:5959
- От точки н25 до точки н1 - земли общего пользования

Каталог координат, м

№ точки границы	X	Y
н1	501708.31	2234658.82
н2	501706.20	2234657.48
н3	501703.75	2234660.94
н4	501701.93	2234659.71
н5	501703.50	2234656.93
н6	501675.34	2234641.07
н7	501661.17	2234649.57
н8	501647.63	2234668.97
н9	501639.90	2234669.58
н10	501629.21	2234662.13
н11	501607.00	2234692.43
н12	501574.82	2234680.69
н13	501575.36	2234679.91
н14	501574.54	2234679.35
н15	501573.98	2234680.17
н16	501571.73	2234678.68
н17	501569.82	2234677.38
н18	501570.72	2234674.93
н19	501605.54	2234687.65
н20	501628.29	2234656.61
н21	501641.02	2234665.48
н22	501645.43	2234665.13
н23	501658.30	2234646.67
н24	501659.44	2234647.42
н25	501661.26	2234644.84
н26	501675.28	2234636.45
н27	501709.92	2234655.96
н1	501708.31	2234658.82

Условные обозначения:

-  - предполагаемый участок земель, на которых планируется размещение объекта
-  - границы и номер земельного участка, сведения о которых внесены в ЕГРН
-  - границы и номер объекта капитального строительства, сведения о которых внесены в ЕГРН
-  - граница кадастрового квартала
-  - зоны с особыми условиями использования территории, сведения о которых внесены в ЕГРН
-  - обозначение запрашиваемого земельного участка
-  н1 - характеристическая точка границ земель или части земельного участка
-  - номер кадастрового квартала



Масштаб 1:800

Заявитель: _____ / Егошина И.В.
 МП (подпись, расшифровка подписи)
 (для юридических лиц и индивидуальных предпринимателей)